

高江ってどこ？

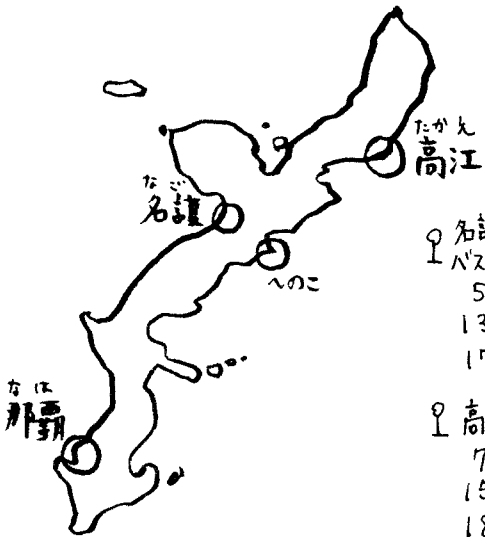
VOICE OF TAKAE
別冊

ようこそ高江へ

「座り込み」への行き方ガイド & マップ

那覇から車で
約3時間

73番線
名護からバスで
約1時間
(片道1,200円)



名護
バスターミナル発 → 高江着
5:50
13:40
17:30

高江発 → 名護
バスターミナル着
7:05
15:10
18:50

(名護バスターミナルTEL 0980-52-2504)


座り込みって？

私たちは、ヘリポート建設に反対し、「座り込み」によって抗議しています。

今まで何度も沖繩防衛局、県、村に建設中止を要請してきました。しかし、住民の意見は無視され強行に建設が進められています。そして私たちは2007年7月2日から「座り込み」を始めました。のべ7,008人(67.7.2~'08.6.27)が参加しました。「座り込み」は住民の意志を伝えるホトコシな方法です。

県民の水がめであるせんぼるを守るため、皆さん参加しましょう！

近くにいる人に声をかけましょう。
高江のことに詳しい人がいるかもしれせんよ。
わからないことがあれば、お気軽にTELください。



高江への行き方

東村高江(東側)、でも一番早いのは西海岸ルート

那覇 → 高速許田IC → R58 &
北上 → 大宜味村塩屋湾手前と右折 →
⑨ → トンネル2こ → 橋 → R331 →
平良を左折 → ⑦⑩ と北上 → 高江

11~3月 7:30~19:00
4月~10月 7:30~20:00
N-4 ゲート前



大丈夫！
このまま
道もり

高江まで
まうせ

看板
緑の水がめ
図有本

山の馬足
高江共同売店

「高江」
「車」
大泊橋

種苗管理センター

高江-辺野古間は
約1時間

高江から
1番近い

慶佐次
有銘

辺野古

道路標識
東村役場
エコパーク

カッリン
スタンド
ファミマート

名護・那覇方面

道路標識
東

消防署

エコパーク

東村役場

「魚泊」

「宮城」

「川田」

「平良」

平良湾

「高江」

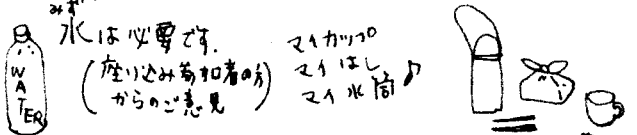
服装と持ち物

ゴミゼロで.....

★食事・飲み物(なるべく水筒利用しよう)持参で。
売店・コンビニは途中ありますが、ゴミゼロを
よびかけます。弁当、缶・ペットボトル飲料を
買ってくる時、空き容器は持ち帰り願います。

★水は必要です。
(座り込み参加者の
からのご意見)

マイカップ
マイはし
マイ水筒



★帽子、日よけ、日焼け止め、虫よけ、虫よけの薬、
イス、日傘、雨具。(パラソル)、寝袋(野宿が車中)
などなど。
どんな天気・状況でも対応できる準備があると
安心ですね。

★カメラ、ビデオ、懐中電灯、メモ帳など

★貴重品は自己管理で

※携帯電話では電波が通じにくい場所があります。
ソフトバンクは通じません(2008.9月現在)

高江に着いたら

必ず受付を..... N-4テントにて

高江笑同売店「山の馬」に着いたら⑦0を北上します。
N-4ゲート前にテントがあるので、そこで受付します。
その日の動き、状況、どこで座り込みするか等
聞きます。わからないことがあればなんでも聞いて下さい!

★現場での行動は責任者(N-4テント)の指導に
従ってください。



連絡先と情報あめ

「ヘリパッド いらない」住民の会
〒905-1201
沖縄県国頭郡東村高江上新川85-2
TEL/FAX 0980-51-2688
携帯電話 090-9789-6396
e-mail info@nohelipad.takae.org
blog http://takae.ti-da.net/
ブログ

H・G地区 座り込み マップ

- 座り込み地点。
- ①ゲート前 テント有り
 - ②ゲート前 テント有り
 - ③展舞台 10-コウ



※海水揚水発電所地内です。